

KILIMANJARO – 2022



Kilimanjaro je najvišji vrh Afrike in je hkrati ena izmed najvišjih gora na svetu, ki so dostopne tudi popotnikom. Stati na vrhu Kilimanjara pomeni stati tudi na najvišjem vrhu ene izmed celin, v tem primeru »črne« Afrike. Sam vrh leži na severu Tanzanije, le nekaj kilometrov južneje od meje s Kenijo. Gora je vulkanskega izvora in danes tvorijo mogočni Kilimanjaro že pred več kot milijonom let ugasli vulkani: Kibo, Shira in Mawenzi.

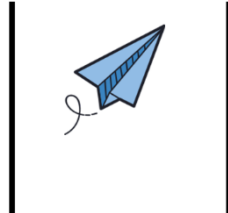
Kilimanjaro leži nekoliko južno od ekvatorja in med vzponom nanj se povzpemo kar skozi nekaj vegetacijskih pasov. Vznožje gore zaznamujejo vroče in suhe savane, ki se nadaljujejo v deževni gozd, višinsko savano, mesečevo pokrajino in na samem vrhu nas pričaka ledenik. Torej vremenske razmere se spreminjajo od tropskih do skoraj »arktičnih«.

Pot Marangu imenovana tudi »coca-cola«, po kateri se bomo povzpeli nam ponuja čudovite razglede na pokrajino in je najbolj komfortna izmed vseh poti. Je edina pot, kjer je možno prenočevati v kočah. Prav zato je primerna za vsakega planinca, ki je seveda primerno telesno pripravljen.

Termin odhoda: 5.7.2022
Cena potovanja na osebo: 2750€

PROGRAM POTOVANJA**Dan 1/5.julij**

Zbor potnikov na Ljubljanskem ali enem od bližnjih letališč v poznih popoldanskih urah in polet preko vmesnega letališča proti Tanzaniji.

**Dan 2/6.julij.: Letališče Kilimanjaro (894 m) – Moshi(950 m)**

Pristanek na letališču Kilimanjaro v opoldanskih urah. Po carinskih formalnostih sledi transfer do Moshija. Že z samega Moshija se nam odpre prekrasen pogled na najvišji vrh črne celine. Je tako blizu, da bi se ga lahko skoraj dotaknil z roko. Namestitev v hotelu. Po krajšem počitku sledi menjava denarja, razgovor o vzponu, seznanitev z našimi vodiči in skupna večerja.

				 0m  0m	 950 m
Hotel	- / - / -	0 km	0 ure		







Dan 3/7.julij.: Moshi (950 m) – NP Kilimanjaro/Marangu gate (1840 m) – Mandara (2720 m)

Po zajtrku sledi vožnja do vstopa v nacionalni park Kilimanjaro imenovan Marangu gate (1.840m), kjer srečamo naše številčno spremljevalno osebje: vodnike, kuharje, nosače.... Imamo dovolj časa, da v miru pojedemo in se pripravimo na pohod. Prvi dan nas pot vodi skozi deževni pragozd, kjer v višinskem pragozdu kraljujejo veličastna drevesa - homenia. V zavetju pragozda, ki nas varuje pred močnimi sončnimi žarki dospemo do kočice Mandara.

				 900m  0m	 2720 m
Planinska kočica	Z / K /	8 km			

Dan 4/8.julij.: Mandara (2720 m) – Horombo (3720 m)

Po polurni hoji zapustimo pragozd in pokrajina se počasi spremeni v višinsko savano posejano z nizkim grmičevjem. Pot se lahkotno vzpenja, odprejo se nam čudoviti pogledi na pokrajino. Na desni stoji mogočni Mavenzi(5148m), v daljavi pa naš cilj, najvišji vrh črne celine Kilimanjaro(5895m). Tik preden dospemo do kočice Horombo ob poti zagledamo prve lobelije. Še kratek skok in že smo pri največjem »naselju« v NP Kilimanjaro. Na Horombu se srečujejo pohodniki, ki svoj vzpon šele dobro začinjajo in pohodniki, ki so ta dan v zgodnjih jutranjih krenili proti vrhu Kilimanjara in ga že osvojili.

				 1000	 0m	 3720 m
Planinska kočča	Z / K /	12 km	5-6 ur			

Dan 5/9.julij.: Horombo (3720 m) – Kibo (4750 m)

Od kočče nadaljujemo vzpon proti magični meji 4000m, ki jo dosežemo po dobri uri hoje. Pot se lahko dviguje proti zadnjemu izviru vode, od koder jo nosači nosijo vse do kočče Kibo. Pred nami se kaj kmalu odpre povsem nov svet brez rastlinja, nekakšna »lunina pokrajina« vse do kočče Kibo (4.750m). Na naši desni kipi v nebo Mavenzi, pred nami stoji mogočni Kilimanjaro. Čaka nas še nekoliko bolj strm vzpon do kočče Kibo. Dovolj zgodnji smo, da se v miru odpočijemo in da v nahrbtnik pripravimo vse potrebno za »naskok« na najvišji vrh Afrike, kajti ponoči za to ne bo časa.

				 1100	 0m	 4750 m
Planinska kočča	Z / K / V	12 km	6-7 ur			








Dan 6/10.julij.: Kibo (4750 m) – Gilmans Point (5685 m) – Stella Point (5782 m) - Uhuru Peak (5895 m) – Kibo (4750 m) – Horombo (3720 m)

Naši vodniki nas okoli 23:30 ure zbudijo in povabijo na res zgodnji zajtrk. Čakalo nas bo nekaj toplih napitkov in nekaj hrane. Zapustili bomo toplo udobje spalnih vreč in se pripravili za vzpon proti najvišjemu vrhu črne celine Kilimanjaro, oziroma najvišji točki Uhuru Peaku (vrh svobode), ki ga začnemo kmalu po polnoči v soju čelnih svetilk. Pred koččo Kibo bomo lahko opazovali drobne lučke pohodnikov, ki so pred nami in kaj kmalu opazili tudi tiste, ki so se iz kočče odpravili za nami. Pravzaprav je precej lepo, vprašanje pa je ali boste to znali razumeti. Pot tehnično ni zahtevna je pa dolga in za dosego cilja potrebujemo trdno in močno voljo. Vsekakor pa tu še kako pridejo besede POLE, POLE in še enkrat POLE, katerih se je potrebno držati in to naši izkušeni vodiči še kako dobro vedo! Po približno dveh urah in pol smo pri Meyerjevi(5150m) luknji, kjer je prvopristopnik Hans Meyer prenočil pred odločilnim naskokom na vrh. Ob sončnem vzhodu smo že na robu kraterja imenovanem Gilmans Point (5.685m). Do vrha imamo še približno uro in pol zložne hoje, res pa je, da je višina že spoštovanja vredna. Na vrhu občutimo enkrat in neponovljiv občutek, to je čas za objeme, solze sreče, veselje, fotografiranje za mnoge uresničitev sanj in za nekatere čas za snovanje novih ciljev. Odprejo se nam prečudoviti pogledi na nižja soseda Mavenzi in Mt. Meru. Opazujemo lahko vsa prostranstva tanzanijske pokrajine in na severu se pod nami razprostira sosednja Kenija. Kaj kmalu pa se moramo vrniti v resničnost v realni svet. Pred nami je še dolg sestop, najprej kočče Kibo in po krajšem počitku nadaljujemo pot do kočče Mandara, kjer se lahko začne slavlje. Tudi spanje bo zagotovo odlično!

				 1200	 2400	 5895 m
Planinska kočča	Z / K /	32 km	12-14 ur			

Dan 7/11.julij.: Horombo – Mandara – Marangu gate – Arusha/Moshi








Pred nami je še zadnji del poti proti izstopu iz nacionalnega parka Kilimanjaro. Najprej se spustimo do kočice Mandara, kjer v kolikor imamo srečo opazimo tudi opice, ki se brezskrbno obešajo po drevesih in po krajšem počitku nadaljujemo pot do Marangu gate - izhoda iz nacionalnega parka Kilimanjaro. Za nosače, kuharje in vodiče pa je to najbolj »slavnostni trenutek« cele poti. To je obvezno prejemanje težko pričakovane napitnine od udeležencev s katerimi so preživeli zadnjih pet dni med vzponom na Kilimanjaro. Sledi slovo od ekipe, ki je vedno dokaj ganljivo in prevoz do Moshija/Arushe. Večerjo si zvečer privoščimo v lokalni gostilni, kjer se začne praznovanje uspeha, podelitev posebnih »Kilimanjaro« diplom za dosežen uspeh. Po grlu steče tudi kakšno pivo preveč, kajti uspeh in prah v grlu je potrebno vsekakor dobro poplakniti.

				 0m	 1900	
Hotel	Z / K / -	20 km	6 ur			950 m

Dan 8/12.julij.: Arusha 1300m/Moshi 950m

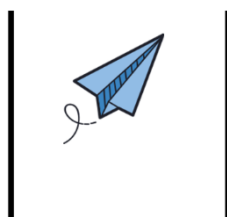
Prost dan za raziskovanje mesta oziroma okolice. Proti doplačilu pa se lahko odpravimo tudi na enodnevni safari izlet. Proti večeru sledi povratek v Arusho/Moshi, kjer si privoščimo skupno večerjo v tipični afriški restavraciji.

Arusha je eno najbolj razvitih in najhitreje rastočih mest v Tanzaniji. Mesto je izhodiščna točka za obisk nacionalnih parkov: Serengeti, Tarangire, Arusha, jezera Manjara in zavarovanega območja Ngorongoro. Mirno rečemo, da je »safari prestolnica« Tanzanije in kot tako glavno turistično mesto. Arusha stoji na nadmorski višini 1.300m ob vznožju gore Meru, ki ji omogoča prijetno klimo skozi vse leto.

				 0m	 0 m	
Hotel	Z / - / V	0 km	0 ure			1300 m

Dan 9/13.julij.: Arusha/Moshi - Letališče Kilimanjaro

Po zajtrku sledi priprava za naš odhod. Časa imamo še toliko, da lahko skočimo še manjših nakupih. Okoli poldneva se odpeljemo na letališče pod Kilimanjarom in preko vmesnega letališča poletimo proti domu.



Dan 10/14.julij.: Letališče Kilimanjaro – Istanbul - Ljubljana

V zgodnjih dopoldanskih urah prihod na Ljubljansko ali enega od bližnjih letališč.

Cena je izračunana na osnovi minimalno 12 prijavljenih potnikov. V primeru manjšega števila potnikov si pridržujemo pravico do zvišanja cene potovanja.

CENA POTOVANJA VKLJUČUJE:

- Povratna letalska vozovnica na relaciji Ljubljana – Kilimanjaro/JRO – Ljubljana in obroki na letih
- 20 kg oddane prtljage in 8 kg ročne prtljage
- Vse cestne prevoze po Tanzaniji po programu
- Lokalnega angleško govorečega vodnika v Tanzaniji
- Nočitev v hotelu/lodge v Arushi *** ali Moshiju*** lokalne kategorizacije v dvoposteljnih sobah na bazi nočitve z zajtrkom
- Vsa dovoljenja in takse ob vstopu na področje Nacionalnega parka Kilimanjaro
- Nočitev v planinskih kočah v času trekinga na bazi **polnega penziona**(zajtrk, kosilo/lunch-paket, popoldanski prigrizek s čajem/kavo(ko prispemo v kočo) in večerja. Neomejena količina prekuhane pitne vode v času trekinga
- Licencirane lokalne angleško govoreče gorske vodnike(1 vodnik na 2 – 3 udeležence(in njihove pomočnike, nosače, kuharje,...za čas trekinga
- Nosače v času treking, ki nosijo do 15 kg vaše prtljage
- Organizacijo spoznavne oziroma pripravljalne ture
- Slovenskega spremljevalca
- Spominsko »Kilimanjaro« majico
- Organizacijo, svetovanje in pomoč pri pripravi na treking
- DDV

CENA NE VKLJUČUJE:

- Kosil in večerij, kadar spimo v hotelu(razen večerje 8 dan po programu)
- Osebne opreme za potovanje in treking
- Pijače
- Vstopnine za ogled znamenitosti
- Morebitnih dodatnih aktivnosti izven programa
- Stroškov v povezavi s Covid-19(testiranja....)

DOPLAČILA:

- Tanzanijski vizum **50 \$** (pridobi se ga ob vstopu v državo na letališču, slika ni potrebna)
- Osebnе stroške kot so pranje, telefonski klici, mini bar in dejavnosti izven programa
- Morebitni korona - test
- Nepričakovane stroške v zvezi z nujno spremembo programa
- Napitnine 180 \$

Park Kilimanjaro

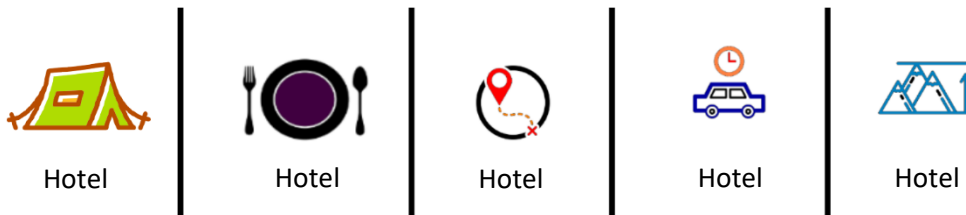
Narodni park obsega območje 1682 km² katerega največja značilnost je najvišji vrh Afrike, ki je visok 5895m. Mogočen ugasli ognjenik je bogat z bujno vegetacijo in živalskim svetom. Samo pobočje pa obsega izrazite višinske pasove. Je del svetovne dediščine UNESCO.

Vodiči & gorski vodiči v Tanzaniji

Vsi naši vodiči in gorski vodiči imajo licence za vodenje, govorijo angleško, imajo dolgoletne izkušnje ter široko znanje o trekingih, plezanju, varnostni opreми, prvi pomoči in navigaciji.

Vizum

Tanzanijski vizum dobimo na letališču ob prihodu v državo. Zanj je potrebno odšteti 50\$ (plačljivo izključno v USD). Potrebujemo vsaj 6 mesecev veljavni potni list po koncu potovanja.

**Nočitve**

V Moshiju ali Arushi, smo nastanjeni v hotelu***, na samem trekingu v planinskih kočah, na safariju v kampih.

Podpora nosačev

Med trekingom bomo zagotovili podporo pri nošenju prtljage. To bodo nosili nosači. Na voljo bo en nosač na dva udeleženca (skupaj 20 kg).

Hrana

V mestih je v ceno prenočišča vključen zajtrk. V Moshiju ali Arushi paleta restavracij z najrazličnejšo hrano. Na trekingu bodo naši kuharji zagotovili najvišji mogoč standard hrane v obrokih in čajem, kavo...ob njih. Vsi obroki med trekingom so vključeni v ceno potovanja. Prosimo, obvestite nas, če imate posebne dietne ali prehranjevalne zahteve. Pozorni smo tudi na vegetarijance in jih upoštevamo pri kuharskih naročilih.

Elektrika

V mestih je napetost 220-230V 50 Hz, v planinskih kočah pa elektriko pridobivajo preko solarnega sistema. Uporabljajo »angleške« vtičnice. Priporočamo nakup adapterja.

Telefon

Telefoni in internet so na voljo v večjih krajih, mobiteli delujejo praktično povsod.

Cepjenja

Glede cepljenj in jemanja zdravil je najbolje, da se pogovorite s strokovnjaki za popotniško medicino na IVZ (inštitut za varovanje zdravja). Na spletni strani www.zdravinapot.net so vam na voljo vsi kontakti in informacije v zvezi s cepljenji. Preventivno pa vam priporočamo dober repelent proti komarjem.

Seznam opreme

Podroben seznam opreme boste prejeli takoj po vaši prijavi na potovanje.

Vreme

Tanzanija ima večino leta prijetno tropsko podnebje, ki se lahko razlikuje od območja do območja. Najprimernejši čas za obisk Tanzanije je med decembrom in marcem ter med julijem in zgodnjim septembrom. Padavine so najbolj pogoste med poznim marcem in začetkom junija. Vsa obalna področja in otoki imajo izrazito tropsko monsunsko podnebje z deževno in suho sezono. Ne obalna območja Tanzanije imajo podnebje spremenljivo glede na višino. Temperature v hladnih mesecih lahko padejo pod 10 stopinj ponoči in se dvignejo do okoli 25 stopinj podnevi.

Klima na gori se razlikuje od vremenskih razmer v regiji. Gora ima lastne vremenske razmere, ta je odvisna predvsem od višine. Tudi v obdobjih, ki so najbolj primerni za obisk gore so zaradi globalnih vremenskih sprememb mogoče tudi padavine. Ob samem vstopu v nacionalni park so temperatura giblje okoli 25 – 30 stopinj, nad 4.000 metri so možne ekstremne vremenske razmere. To pomeni, da nas lahko preseneti tudi sneg. Ob samem vzponu na vrh lahko pričakujemo temperature tudi do -10 stopinj. Temu primerna mora biti tudi oprema.

Pozorno preberite :

- 1) V prijavnem obrazcu prosimo izpolnite osebne podatke ter podatke iz potnega lista v celoti.
- 2) Pošljite nam prijavni obrazec skupaj s skeniranim potnim listom po E pošti:

Cena potovanja se lahko naknadno spremeni, v kolikor pride do spremembe tečaja tujih valut, spremembe cen vstopnin v narodne parke ali spremembe cen prevoznikov, in sicer na način, kot je določeno v VI točki splošnih pogojev.

PRIDRUŽITE SE NAM NA NEPOZABNI AVANTURI!